



## **Planul de Amenajare a Teritoriului Județean Covasna**

**contract nr. 139 / 14.03.2023**

**Partea a II-a Diagnostic prospectiv și general  
Anexa 4. Fișele UAT-urilor**

Martie 2026

## Planul de Amenajare a Teritoriului Județean Covasna

contract nr. 139 / 14.03.2023

Partea a II-a Diagnostic prospectiv și general  
Anexa 4: Fișele UAT-urilor

### **Beneficiar: Județul Covasna**

Tamás Sándor, președintele Consiliului Județean Covasna

Riti Oliver-Raul, Arhitect Șef

### **Elaborator:**

Asocierea S.C. ECO MAPS S.R.L., Lider de Asociere, S.C. IHS Romania S.R.L., Asociat



Călin Roman,  
Director General



Sorina Racoviceanu,  
dr. arh-urbanist  
Director

---

Martie 2026

**Colectiv de elaborare a documentației privind actualizarea P.A.T.J. COVASNA**

Partea a II-a Diagnostic prospectiv și general  
Anexa 4: Fișele UAT-urilor  
S.C. I.H.S. Romania SRL

**Coordonator echipă de specialiști în  
elaborarea documentației PATJ Covasna**

dr. urb. arh. Nicolae Țărălungă  
Specialist urbanist atestat RUR simbol B

---

**Elaboratori de specialitate în domeniul  
amenajării teritoriului și urbanism**

dr. urb. arh. Sorina Racoviceanu,  
Specialist urbanist atestat RUR  
simbol B și A

**Elaboratori de specialitate în domeniul  
cadrul natural, mediu și zone de risc**

dr. Ilinca-Valentina Stoica, specialist  
geograf, atestat RUR simbol F1

dr. Comănescu Laura, specialist geograf  
dr. Athanasios-Alexandru Gavrilidis,  
specialist știința mediului  
dr. Daniela Zamfir, specialist urbanist  
geograf

**Elaboratori de specialitate în domeniul  
patrimoniului construit și peisaje**

arh. Cătălina Preda,  
specialist în domeniul protejării și  
dezvoltării patrimoniului construit

arh. Josef Kovacs  
specialist în domeniul protejării și  
dezvoltării patrimoniului construit

dr. arh. Nicolae Țărălungă  
specialist în domeniul protejării  
și dezvoltării peisajului

**Elaboratori de specialitate în domeniul  
socio-demografie**

Dr. Daniela Zamfir,  
Specialist urbanist în sociologie urbană și  
demografie, atestat RUR simbol F3

dr. Ilinca-Valentina Stoica  
Specialist urbanist geograf

### **Elaboratori de specialitate în domeniul dotări edilitare**

ing. Niculina Negoită, Specialist inginer în  
domeniul dotări edilitare, atestat RUR  
simbol F4

ing. Adrian Podaru

### **Elaboratori de specialitate în domeniul căi de comunicație și transport**

ing. Eugen Ionescu, Specialist inginer în  
căi de comunicație și transport

ing. Cătălin Răceanu

S.C. ECO MAPS S.R.L

### **Coordonator contract**

### **Elaboratori de specialitate în domeniul dezvoltării economice a teritoriului**

dr. ec. Marius Cristea, specialist economist în  
domeniul dezvoltării economice a teritoriului,  
atestat RUR simbol F2

### **Specialiști GIS**

dr. geogr. urbanist Ciprian Moldovan,  
Specialist urbanist atestat RUR simbol G9


### **Întocmire cartograme GIS**

geogr. Loredana Bufnea

geogr. Daniela Roman


geogr. Elena Jigarov


Martie 2026

<b>JUDEȚUL COVASNA</b>		<b>SIRUTA: 145</b>
<b>UAT-uri componente</b>	<b>Total: 45</b>	
	Municipii: 2	
	Orașe: 3	
	Comune: 40	
<b>Suprafață județ (ha)</b>	370980	
<b>Suprafață intravilan (ha)</b>	20142	
<b>Indicator POTA</b>	3,73	
<b>Indicator PITA</b>	5,43	
<b>Populație (locuitori) (INS)</b>		
<b>2011:</b>	231521	
<b>2023:</b>	222327	
<b>Densitate populație (loc/ha)</b>	1,67	
<b>Populația ocupată activități non-agricole (%)</b>	51,48	
<b>Conectivitate la rețeaua de transport</b>	Rețea rutieră: DN2D, DN10, DN11, DN11B, DN11C, DN12, DN13E	
	Rețea feroviară: 316, 317, 318	
	Aeroport: -	
<b>Acces la utilități publice (km) (INS)</b>	lungime rețea de alimentare cu apă: 914,1	
	lungime rețea de canalizare: 704,0	
	lungime rețea de alimentare cu gaze naturale: 248,9	
<b>Biodiversitate</b>	RONPA: 9, S = 3585,84 ha	
<b>Parcuri naționale</b>	ROSCI: 17, S = 43501,44 ha	
	ROSPA: 5, S = 71379,14 ha	
<b>Arii naturale protejate "Natura 2000" (ROSPA/ROSCI)</b>		
<b>Patrimoniul construit (LMI CV 2015)</b>	monumente categoria A: 306	
	monument categoria B: 288	
	monumente UNESCO: -	
	Recomandări preluate din avizul Ministerului Culturii / martie 2026:	
	1. La elaborarea PUG se va avea în vedere Ghidul de arhitectură pentru încadrarea în specificul local din mediul rural. Zona Secuime, elaborat de Ordinul Arhitecților din Romania.	
	2. La elaborarea PUG se va avea în vedere măsuri/acțiuni, precum: cercetarea arheologică, conservarea primară, restaurarea, interpretarea, creșterea atractivității turistice, circulația terenurilor în vederea bunei gestiuni a bunurilor culturale, sprijinirea muzeelor existente, înființarea unor muzee de sit, a unor depozite muzeale, utilizabile inclusiv în situații de urgență, elaborarea planurilor anuale de protecție și gestiune a siturilor UNESCO, monitorizare obiective, înființarea de structuri dedicate protejării patrimoniului cultural și finanțarea protejării patrimoniului cultural.	
<b>Alte informații</b>	PATJ aprobat	
<b>Site web</b>	<a href="https://ro.cjcv.ro/">https://ro.cjcv.ro/</a>	





<b>UAT: SFÂNTU GHEORGHE</b>		<b>SIRUTA: 63394</b>
<b>Rang</b>	<b>II</b>	
<b>Localități componente</b>	<b>SIRSUP</b>	
	63401 Sfântu Gheorghe 63410 Chilieni 63429 Coșeni	
<b>Suprafață UAT (ha)</b>	7292	
<b>Suprafață intravilan (ha)</b>	1414	
<b>Indicator POTA</b>	16,96	
<b>Indicator PITA</b>	19,47	
<b>Populație (locuitori) (INS)</b>		
<b>2011:</b>	66703	
<b>2023:</b>	61822	
<b>Densitate populație (loc/ha)</b>	8,48	
<b>Populația ocupată activități non-agricole (%)</b>	96,0%	
<b>Conectivitate la rețeaua de transport</b>	Rețea rutieră: DN12, DN13E, DJ103B, DJ112, DJ121B Rețea feroviară: 316, 318 Gară: Sfântu Gheorghe Aeroport: -	
<b>Acces la utilități publice (km) (INS)</b>	lungime rețea de alimentare cu apă: 119,3	
	lungime rețea de canalizare: 185,8	
	lungime rețea de alimentare cu gaze naturale: 84,3	
<b>Biodiversitate</b>	ROSCI0329 Oltul Superior S = 32.27 ha ROSPA0082 Munții Bodoc - Baraolt S = 1418.78 ha	
<b>Parcuri naționale</b>		
<b>Arii naturale protejate "Natura 2000" (ROSPA/ROSCI)</b>		
<b>Patrimoniul construit (LMI CV 2015)</b>	monumente categoria A: 39 monumente categoria B: 38 monumente UNESCO: -	
<b>Site web</b>	<a href="https://www.sfantugheorgheinfo.ro/">https://www.sfantugheorgheinfo.ro/</a>	


<b>UAT: BARAOLT</b>		<b>SIRUTA: 63447</b>
<b>Rang</b>	III	
<b>Localități componente</b>	<b>SIRSUP</b>	
	63456 Baraolt 63465 Biborțeni 63474 Bodoș 63483 Căpeni 63492 Micloșoara 63508 Racoșul de Sus	
<b>Suprafață UAT (ha)</b>	13400	
<b>Suprafață intravilan (ha)</b>	636	
<b>Indicator POTA</b>	5,58	
<b>Indicator PITA</b>	4,78	
<b>Populație (locuitori) (INS)</b>		
<b>2011:</b>	9709	
<b>2023:</b>	8890	
<b>Densitate populație (loc/ha)</b>	0,66	
<b>Populația ocupată activități non-agricole (%)</b>	74,1%	
<b>Conectivitate la rețeaua de transport</b>	Rețea rutieră: DJ122, DJ131, DJ131B Rețea feroviară: Gară: Aeroport: -	
<b>Acces la utilități publice (km) (INS)</b>	lungime rețea de alimentare cu apă: 14,3	
	lungime rețea de canalizare: 9,0	
	lungime rețea de alimentare cu gaze naturale: 15,3	
<b>Biodiversitate</b>	ROSCI0329 Oltul Superior S = 282.01 ha	
<b>Parcuri naționale</b>	ROSPA0027 Dealurile Homoroadelor S = 3781.86 ha	
<b>Arii naturale protejate "Natura 2000" (ROSPA/ROSCI)</b>	ROSPA0082 Munții Bodoc – Baraolt S = 3606.07 ha	
<b>Patrimoniul construit (LMI CV 2015)</b>	monumente categoria A: 19 monumente categoria B: 8 Situri arheologice incluse în Lista Patrimoniului Mondial UNESCO (dosar LIMES): 1718-227 Baraolt - Véczer (Vețer) Recomandări preluate din avizul Ministerului Culturii / martie 2026: 1. Elaborarea planurilor anuale de protecție și gestiune a siturilor UNESCO, monitorizare obiective, înființarea de structuri dedicate protejării patrimoniului cultural și finanțarea protejării patrimoniului cultural.	
<b>Site web</b>	<a href="https://primariabaraolt.ro/">https://primariabaraolt.ro/</a>	


<b>UAT: COVASNA</b>		<b>SIRUTA: 63526</b>
<b>Rang</b>	III	
<b>Localități componente</b>	<b>SIRSUP</b>	
	63535 Covasna 63544 Chiuruș	
<b>Suprafață UAT (ha)</b>	15511	
<b>Suprafață intravilan (ha)</b>	947	
<b>Indicator POTA</b>	3,71	
<b>Indicator PITA</b>	6,11	
<b>Populație (locuitori) (INS)</b>		
<b>2011:</b>	11717	
<b>2023:</b>	10708	
<b>Densitate populație (loc/ha)</b>	0,69	
<b>Populația ocupată activități non-agricole (%)</b>	91,0%	
<b>Conectivitate la rețeaua de transport</b>	Rețea rutieră: DN13E, DJ121 Rețea feroviară: 318 Gară: Covasna Aeroport: -	
<b>Acces la utilități publice (km) (INS)</b>	lungime rețea de alimentare cu apă: 54,0 lungime rețea de canalizare: 53,0 lungime rețea de alimentare cu gaze naturale: 37,2	
<b>Biodiversitate</b>	RONPA0932 Parcul Natural Putna - Vrancea S = 1.00 ha ROSCI0208 Putna - Vrancea S = 1.00 ha ROSPA0088 Munții Vrancei S = 1.00 ha	
<b>Parcuri naționale</b>		
<b>Arii naturale protejate "Natura 2000" (ROSPA/ROSCI)</b>		
<b>Patrimoniul construit (LMI CV 2015)</b>	monumente categoria A: 9 monumente categoria B: 4 monumente UNESCO: -	
<b>Site web</b>	<a href="https://www.primariacovasna.ro/">https://www.primariacovasna.ro/</a>	




<b>UAT: COMANDĂU</b>		<b>SIRUTA: 63553</b>
<b>Rang</b>	IV	
<b>Localități componente</b>	<b>SIRSUP</b>	
	63562 Comandău	
<b>Suprafață UAT (ha)</b>	3135	
<b>Suprafață intravilan (ha)</b>	109	
<b>Indicator POTA</b>	1,71	
<b>Indicator PITA</b>	3,46	
<b>Populație (locuitori) (INS)</b>		
<b>2011:</b>	1057	
<b>2023:</b>	943	
<b>Densitate populație (loc/ha)</b>	0,3	
<b>Populația ocupată activități non-agricole (%)</b>	66,9%	
<b>Conectivitate la rețeaua de transport</b>	Rețea rutieră: Rețea feroviară: Gară: Aeroport: -	
<b>Acces la utilități publice (km) (INS)</b>	lungime rețea de alimentare cu apă: 6,5	
	lungime rețea de canalizare: 1,6	
	lungime rețea de alimentare cu gaze naturale: -	
<b>Biodiversitate</b>	ROSCI0190 Penteleu S = 0.90 ha	
<b>Parcuri naționale</b>		
<b>Arii naturale protejate "Natura 2000" (ROSPA/ROSCI)</b>		
<b>Patrimoniul construit (LMI CV 2015)</b>	monumente categoria A: - monumente categoria B: 1 monumente UNESCO: -	
<b>Site web</b>	<a href="https://www.kommando.ro/">https://www.kommando.ro/</a>	

<b>UAT: ÎNTORSURA BUZĂULUI</b>		<b>SIRUTA: 63580</b>
<b>Rang</b>	III	
<b>Localități componente</b>	<b>SIRSUP</b>	
	63599 Întorsura Buzăului 63606 Brădet 63615 Floroaia 63624 Scrădoasa	
<b>Suprafață UAT (ha)</b>	6090	
<b>Suprafață intravilan (ha)</b>	1748	
<b>Indicator POTA</b>	8,80	
<b>Indicator PITA</b>	29,02	
<b>Populație (locuitori) (INS)</b>		
<b>2011:</b>	9338	
<b>2023:</b>	9298	
<b>Densitate populație (loc/ha)</b>	1,53	
<b>Populația ocupată activități non-agricole (%)</b>	68,9%	
<b>Conectivitate la rețeaua de transport</b>	Rețea rutieră: DN10, DN13E, DJ121A Rețea feroviară: 317 Gară: Întorsătura Buzăului Aeroport: -	
<b>Acces la utilități publice (km) (INS)</b>	lungime rețea de alimentare cu apă: 57,0	
	lungime rețea de canalizare: 51,0	
	lungime rețea de alimentare cu gaze naturale: -	
<b>Biodiversitate</b>	-	
<b>Parcuri naționale</b>		
<b>Arii naturale protejate "Natura 2000" (ROSPA/ROSCI)</b>		
<b>Patrimoniul construit (LMI CV 2015)</b>	monumente categoria A: - monumente categoria B: 11 monumente UNESCO: -	
<b>Site web</b>	<a href="http://www.intorsura.info/">http://www.intorsura.info/</a>	


<b>UAT: BARCANI</b>		<b>SIRUTA: 63633</b>
<b>Rang</b>	IV	
<b>Localități componente</b>	<b>SIRSUP</b>	
	63642 Barcani 63651 Lădăuți 63660 Sărămăș	
<b>Suprafață UAT (ha)</b>	6574	
<b>Suprafață intravilan (ha)</b>	689	
<b>Indicator POTA</b>	4,06	
<b>Indicator PITA</b>	10,49	
<b>Populație (locuitori) (INS)</b>		
<b>2011:</b>	3947	
<b>2023:</b>	4029	
<b>Densitate populație (loc/ha)</b>	0,61	
<b>Populația ocupată activități non-agricole (%)</b>	33,6%	
<b>Conectivitate la rețeaua de transport</b>	Rețea rutieră: DN13E, DJ121A Rețea feroviară: Gară: Aeroport: -	
<b>Acces la utilități publice (km) (INS)</b>	lungime rețea de alimentare cu apă: 10,0 lungime rețea de canalizare: 13,0 lungime rețea de alimentare cu gaze naturale: -	
<b>Biodiversitate</b>	-	
<b>Parcuri naționale</b>		
<b>Arii naturale protejate "Natura 2000" (ROSPA/ROSCI)</b>		
<b>Patrimoniul construit (LMI CV 2015)</b>	monumente categoria A: - monumente categoria B: 1 monumente UNESCO: -	
<b>Site web</b>	<a href="https://primariabarcani.ro/">https://primariabarcani.ro/</a>	

<b>UAT: SITA BUZĂULUI</b>		<b>SIRUTA: 63688</b>
<b>Rang</b>	IV	
<b>Localități componente</b>	<b>SIRSUP</b>	
	63697 Sita Buzăului 63704 Crasna 63722 Zăbrătău	
<b>Suprafață UAT (ha)</b>	13205	
<b>Suprafață intravilan (ha)</b>	838	
<b>Indicator POTA</b>	2,30	
<b>Indicator PITA</b>	6,38	
<b>Populație (locuitori) (INS)</b>		
<b>2011:</b>	4858	
<b>2023:</b>	4811	
<b>Densitate populație (loc/ha)</b>	0,36	
<b>Populația ocupată activități non-agricole (%)</b>	41,8%	
<b>Conectivitate la rețeaua de transport</b>	Rețea rutieră: DN10 Rețea feroviară: Gară: Aeroport: -	
<b>Acces la utilități publice (km) (INS)</b>	lungime rețea de alimentare cu apă: 14,0 lungime rețea de canalizare: 11,0 lungime rețea de alimentare cu gaze naturale: -	
<b>Biodiversitate</b>	ROSCI0229 Siriu S = 3.69 ha ROSCI0280 Buzăul Superior S = 184.53 ha	
<b>Parcuri naționale</b>		
<b>Arii naturale protejate "Natura 2000" (ROSPA/ROSCI)</b>		
<b>Patrimoniul construit (LMI CV 2015)</b>	monumente categoria A: - monumente categoria B: - monumente UNESCO: -	
<b>Site web</b>	<a href="https://ro.sita-buzaului.ro/">https://ro.sita-buzaului.ro/</a>	


<b>UAT: TÂRGU SECUIESC</b>		<b>SIRUTA: 63740</b>
<b>Rang</b>	II	
<b>Localități componente</b>	<b>SIRSUP</b>	
	63759 Târgu Secuiesc 63768 Lunga	
<b>Suprafață UAT (ha)</b>	4925	
<b>Suprafață intravilan (ha)</b>	770	
<b>Indicator POTA</b>	12,78	
<b>Indicator PITA</b>	15,83	
<b>Populație (locuitori) (INS)</b>		
<b>2011:</b>	20973	
<b>2023:</b>	19034	
<b>Densitate populație (loc/ha)</b>	3,86	
<b>Populația ocupată activități non-agricole (%)</b>	92,6%	
<b>Conectivitate la rețeaua de transport</b>	Rețea rutieră: DN2D, DN11, DN11B, DN11C, DJ121 Rețea feroviară: 318 Gară: Târgu Secuiesc Aeroport: -	
<b>Acces la utilități publice (km) (INS)</b>	lungime rețea de alimentare cu apă: 69,0	
	lungime rețea de canalizare: 61,4	
	lungime rețea de alimentare cu gaze naturale: 27,5	
<b>Biodiversitate</b>		
<b>Parcuri naționale</b>	ROSCI0374 Râul Negru S = 390.17 ha	
<b>Arii naturale protejate "Natura 2000" (ROSPA/ROSCI)</b>	ROSPA0147 Valea Râului Negru S = 390.17 ha	
<b>Patrimoniul construit (LMI CV 2015)</b>	monumente categoria A: 14 monumente categoria B: 25 monumente UNESCO: -	
<b>Site web</b>	<a href="https://www.kezdi.ro/">https://www.kezdi.ro/</a>	


<b>UAT: AITA MARE</b>		<b>SIRUTA: 63777</b>
<b>Rang</b>	IV	
<b>Localități componente</b>	<b>SIRSUP</b>	
	63786 Aita Mare 63795 Aita Medie	
<b>Suprafață UAT (ha)</b>	6552	
<b>Suprafață intravilan (ha)</b>	212	
<b>Indicator POTA</b>	2,25	
<b>Indicator PITA</b>	3,22	
<b>Populație (locuitori) (INS)</b>		
<b>2011:</b>	1702	
<b>2023:</b>	1597	
<b>Densitate populație (loc/ha)</b>	0,24	
<b>Populația ocupată activități non-agricole (%)</b>	39,3%	
<b>Conectivitate la rețeaua de transport</b>	Rețea rutieră: DJ121A, DJ131 Rețea feroviară: Gară: Aeroport: -	
<b>Acces la utilități publice (km) (INS)</b>	lungime rețea de alimentare cu apă: 6,8 lungime rețea de canalizare: - lungime rețea de alimentare cu gaze naturale: -	
<b>Biodiversitate</b>	ROSCI0329 Oltul Superior S = 197.47 ha ROSPA0082 Munții Bodoc - Baraolt S = 4327.22 ha	
<b>Parcuri naționale</b>		
<b>Arii naturale protejate "Natura 2000" (ROSPA/ROSCI)</b>		
<b>Patrimoniul construit (LMI CV 2015)</b>	monumente categoria A: 3 monumente categoria B: 9 monumente UNESCO: -	
<b>Site web</b>	<a href="https://primariaaitamare.ro/">https://primariaaitamare.ro/</a>	





UAT: BĂȚANI		SIRUTA: 63802	
			
<b>Rang</b>	IV		
<b>Localități componente</b>	<b>SIRSUP</b>		
	63811 Bățanii Mari 63820 Aita Seacă 63839 Bățanii Mici 63848 Herculian 63857 Ozunca-Băi		
<b>Suprafață UAT (ha)</b>	22232		
<b>Suprafață intravilan (ha)</b>	552		
<b>Indicator POTA</b>	1,62		
<b>Indicator PITA</b>	2,49		
<b>Populație (locuitori) (INS)</b>			
<b>2011:</b>	4682		
<b>2023:</b>	4768		
<b>Densitate populație (loc/ha)</b>	0,21		
<b>Populația ocupată activități non-agricole (%)</b>	36,5%		
<b>Conectivitate la rețeaua de transport</b>	Rețea rutieră: DJ122B Rețea feroviară: Gară: Aeroport: -		
<b>Acces la utilități publice (km) (INS)</b>	lungime rețea de alimentare cu apă: -		
	lungime rețea de canalizare: -		
	lungime rețea de alimentare cu gaze naturale: 10,5		
<b>Biodiversitate</b>	ROSCI0091 Herculian S = 5037.91 ha ROSPA0082 Munții Bodoc - Baraolt S = 8394.74 ha		
<b>Parcuri naționale</b>			
<b>Arii naturale protejate "Natura 2000" (ROSPA/ROSCI)</b>			
<b>Patrimoniul construit (LMI CV 2015)</b>	monumente categoria A: 6 monumente categoria B: 7 monumente UNESCO: -		
<b>Site web</b>	<a href="https://nagybacon.ro/">https://nagybacon.ro/</a>		

<b>UAT: BELIN</b>		<b>SIRUTA: 63866</b>
<b>Rang</b>	IV	
<b>Localități componente</b>	<b>SIRSUP</b>	
	63875 Belin 63884 Belin-Vale	
<b>Suprafață UAT (ha)</b>	7071	
<b>Suprafață intravilan (ha)</b>	239	
<b>Indicator POTA</b>	2,20	
<b>Indicator PITA</b>	3,43	
<b>Populație (locuitori) (INS)</b>		
<b>2011:</b>	2931	
<b>2023:</b>	3345	
<b>Densitate populație (loc/ha)</b>	0,47	
<b>Populația ocupată activități non-agricole (%)</b>	29,3%	
<b>Conectivitate la rețeaua de transport</b>	Rețea rutieră: DJ103E Rețea feroviară: Gară: Aeroport: -	
<b>Acces la utilități publice (km) (INS)</b>	lungime rețea de alimentare cu apă: 40,0 lungime rețea de canalizare: - lungime rețea de alimentare cu gaze naturale: -	
<b>Biodiversitate</b>	ROSCI0329 Oltul Superior S = 31.09 ha ROSPA0037 Dumbrăvița – Rotbav – Măgura Codlei S = 51.94 ha ROSPA0082 Munții Bodoc - Baraolt S = 4002.75 ha	
<b>Parcuri naționale</b>		
<b>Arii naturale protejate "Natura 2000" (ROSPA/ROSCI)</b>		
<b>Patrimoniul construit (LMI CV 2015)</b>	monumente categoria A: 4 monumente categoria B: 5 monumente UNESCO: -	
<b>Site web</b>	<a href="https://primariabelin.ro/">https://primariabelin.ro/</a>	


<b>UAT: BODOC</b>		<b>SIRUTA: 63893</b>
<b>Rang</b>	IV	
<b>Localități componente</b>	<b>SIRSUP</b>	
	63900 Bodoc 63919 Olteni 63928 Zălan	
<b>Suprafață UAT (ha)</b>	7762	
<b>Suprafață intravilan (ha)</b>	347	
<b>Indicator POTA</b>	3,30	
<b>Indicator PITA</b>	4,48	
<b>Populație (locuitori) (INS)</b>		
<b>2011:</b>	2498	
<b>2023:</b>	2562	
<b>Densitate populație (loc/ha)</b>	0,33	
<b>Populația ocupată activități non-agricole (%)</b>	59%	
<b>Conectivitate la rețeaua de transport</b>	Rețea rutieră: DN12 Rețea feroviară: 316 Gară: Bodoc Aeroport: -	
<b>Acces la utilități publice (km) (INS)</b>	lungime rețea de alimentare cu apă: 35,2	
	lungime rețea de canalizare: 7,8	
	lungime rețea de alimentare cu gaze naturale: -	
<b>Biodiversitate</b>	ROSCI0329 Oltul Superior S = 41.12 ha ROSPA0082 Munții Bodoc - Baraolt S = 5617.04 ha	
<b>Parcuri naționale</b>		
<b>Arii naturale protejate "Natura 2000" (ROSPA/ROSCI)</b>		
<b>Patrimoniul construit (LMI CV 2015)</b>	monumente categoria A: 14 monumente categoria B: 2 Situri arheologice incluse în Lista Patrimoniului Mondial UNESCO (dosar LIMES): 1718-226 Olteni - Castelul Mikó Recomandări preluate din avizul Ministerului Culturii / martie 2026: 1. Elaborarea planurilor anuale de protecție și gestiune a siturilor UNESCO, monitorizare obiective, înființarea de structuri dedicate protejării patrimoniului cultural și finanțarea protejării patrimoniului cultural.	
<b>Site web</b>	<a href="https://bodok.ro/">https://bodok.ro/</a>	


<b>UAT: BOROȘNEU MARE</b>		<b>SIRUTA: 63937</b>
<b>Rang</b>	IV	
<b>Localități componente</b>	<b>SIRSUP</b>	
	63946 Boroșneu Mare 63955 Boroșneu Mic 63964 Dobolii de Sus 63973 Leț 63982 Țufalău 63991 Valea Mică	
<b>Suprafață UAT (ha)</b>	6536	
<b>Suprafață intravilan (ha)</b>	481	
<b>Indicator POTA</b>	5,29	
<b>Indicator PITA</b>	7,38	
<b>Populație (locuitori) (INS)</b>		
<b>2011:</b>	3245	
<b>2023:</b>	3294	
<b>Densitate populație (loc/ha)</b>	0,5	
<b>Populația ocupată activități non-agricole (%)</b>	35,4%	
<b>Conectivitate la rețeaua de transport</b>	Rețea rutieră: DN13E, DJ121A, DJ121D, DJ121E Rețea feroviară: 318 Gară: Broșneu Mare Aeroport: -	
<b>Acces la utilități publice (km) (INS)</b>	lungime rețea de alimentare cu apă: 1,0 lungime rețea de canalizare: 0,7 lungime rețea de alimentare cu gaze naturale: -	
<b>Biodiversitate</b>	ROSCI0374 Râul Negru S = 591.68 ha ROSPA0147 Valea Râului Negru S = 591.68 ha	
<b>Parcuri naționale</b>		
<b>Arii naturale protejate "Natura 2000" (ROSPA/ROSCI)</b>		
<b>Patrimoniul contruit (LMI CV 2015)</b>	monumente categoria A: 17 monumente categoria B: - Situri arheologice incluse în Lista Patrimoniului Mondial UNESCO (dosar LIMES): 1718-244 Boroșneu Mare - Pe Dealul Cetății Situri arheologice incluse în propunerea de înscriere a Complexului Cucuteni în Lista Indicativă a României pentru Lista Patrimoniului Mondial UNESCO: Boroșneu Mic - Cetatea Bursucului, Borzvára (Ariușd) Recomandări preluate din avizul Ministerului Culturii / martie 2026: 1. Elaborarea planurilor anuale de protecție și gestiune a siturilor UNESCO, monitorizare obiective, înființarea de structuri dedicate protejării patrimoniului cultural și finanțarea protejării patrimoniului cultural.	
<b>Site web</b>	<a href="https://nagyborosnyo.ro/">https://nagyborosnyo.ro/</a>	


<b>UAT: BRATEȘ</b>		<b>SIRUTA: 64005</b>
<b>Rang</b>	IV	
<b>Localități componente</b>	<b>SIRSUP</b>	
	64014 Brateș 64023 Pachia 64032 Telechia	
<b>Suprafață UAT (ha)</b>	3392	
<b>Suprafață intravilan (ha)</b>	249	
<b>Indicator POTA</b>	6,02	
<b>Indicator PITA</b>	7,34	
<b>Populație (locuitori) (INS)</b>		
<b>2011:</b>	1558	
<b>2023:</b>	1374	
<b>Densitate populație (loc/ha)</b>	0,41	
<b>Populația ocupată activități non-agricole (%)</b>	45,7%	
<b>Conectivitate la rețeaua de transport</b>	Rețea rutieră: DJ121G Rețea feroviară: 318 Gară: Brateș Aeroport: -	
<b>Acces la utilități publice (km) (INS)</b>	lungime rețea de alimentare cu apă: 21,0 lungime rețea de canalizare: 32,0 lungime rețea de alimentare cu gaze naturale: -	
<b>Biodiversitate</b>	ROSCI0374 Râul Negru S = 168.48 ha ROSPA0147 Valea Râului Negru S = 168.48 ha	
<b>Parcuri naționale</b>		
<b>Arii naturale protejate "Natura 2000" (ROSPA/ROSCI)</b>		
<b>Patrimoniul construit (LMI CV 2015)</b>	monumente categoria A: 3 monumente categoria B: 2 monumente UNESCO: -	
<b>Site web</b>	<a href="https://web.baratos.ro/">https://web.baratos.ro/</a>	

<b>UAT: BRĂDUȚ</b>		<b>SIRUTA: 64041</b>
<b>Rang</b>	IV	
<b>Localități componente</b>	<b>SIRSUP</b>	
	64050 Brăduț 64069 Doboșeni 64078 Filia 64087 Tălișoara	
<b>Suprafață UAT (ha)</b>	16973	
<b>Suprafață intravilan (ha)</b>	319	
<b>Indicator POTA</b>	1,50	
<b>Indicator PITA</b>	1,88	
<b>Populație (locuitori) (INS)</b>		
<b>2011:</b>	5026	
<b>2023:</b>	5214	
<b>Densitate populație (loc/ha)</b>	0,31	
<b>Populația ocupată activități non-agricole (%)</b>	35,4%	
<b>Conectivitate la rețeaua de transport</b>	Rețea rutieră: DJ131 Rețea feroviară: Gară: Aeroport: -	
<b>Acces la utilități publice (km) (INS)</b>	lungime rețea de alimentare cu apă: 45,0 lungime rețea de canalizare: 25,0 lungime rețea de alimentare cu gaze naturale: 4,2	
<b>Biodiversitate</b>	ROSCI0091 Herculian S = 7733.67 ha ROSPA0027 Dealurile Homoroadelor S = 6.45 ha	
<b>Parcuri naționale</b>		
<b>Arii naturale protejate "Natura 2000" (ROSPA/ROSCI)</b>		
<b>Patrimoniul construit (LMI CV 2015)</b>	monumente categoria A: 7 monumente categoria B: 6 monumente UNESCO: -	
<b>Site web</b>	<a href="https://www.comunabradut.ro/">https://www.comunabradut.ro/</a>	




<b>UAT: BREȚCU</b>		<b>SIRUTA: 64096</b>
<b>Rang</b>	IV	
<b>Localități componente</b>	<b>SIRSUP</b>	
	64103 Brețcu 64112 Mărtănuș 64121 Oituz	
<b>Suprafață UAT (ha)</b>	11603	
<b>Suprafață intravilan (ha)</b>	333	
<b>Indicator POTA</b>	2,19	
<b>Indicator PITA</b>	2,96	
<b>Populație (locuitori) (INS)</b>		
<b>2011:</b>	3847	
<b>2023:</b>	3425	
<b>Densitate populație (loc/ha)</b>	0,3	
<b>Populația ocupată activități non-agricole (%)</b>	51,0%	
<b>Conectivitate la rețeaua de transport</b>	Rețea rutieră: DN11 Rețea feroviară: 318 Gară: Brețcu Aeroport: -	
<b>Acces la utilități publice (km) (INS)</b>	lungime rețea de alimentare cu apă: 17,0 lungime rețea de canalizare: 15,5 lungime rețea de alimentare cu gaze naturale: 4,9	
<b>Biodiversitate</b>	RONPA0932 Parcul Natural Putna – Vrancea S = 20.47 ha ROSCI0130 Oituz – Ojdula S = 6055.76 ha ROSCI0208 Putna – Vrancea S = 20.47 ha ROSCI0374 Râul Negru S = 15.49 ha ROSPA0088 Munții Vrancei S = 20.47 ha ROSPA0147 Valea Râului Negru S = 15.49 ha	
<b>Parcuri naționale</b>		
<b>Arii naturale protejate "Natura 2000" (ROSPA/ROSCI)</b>		
<b>Patrimoniul construit (LMI CV 2015)</b>	monumente categoria A: 9 monumente categoria B: 9 Situri arheologice incluse în Lista Patrimoniului Mondial UNESCO (dosar LIMES): 1718-243 Brețcu - Angustia / Cetatea doamnei Venetur Recomandări preluate din avizul Ministerului Culturii / martie 2026: 1. Elaborarea planurilor anuale de protecție și gestiune a siturilor UNESCO, monitorizare obiective, înființarea de structuri dedicate protejării patrimoniului cultural și finanțarea protejării patrimoniului cultural.	
<b>Site web</b>	<a href="https://brețcu-bereck.ro/">https://brețcu-bereck.ro/</a>	

<b>UAT: CATALINA</b>		<b>SIRUTA: 64130</b>
<b>Rang</b>	IV	
<b>Localități componente</b>	<b>SIRSUP</b>	
	64149 Catalina 64158 Hătuica 64167 Imeni 64185 Mărcușa 64176 Mărtineni	
<b>Suprafață UAT (ha)</b>	5510	
<b>Suprafață intravilan (ha)</b>	454	
<b>Indicator POTA</b>	7,87	
<b>Indicator PITA</b>	8,25	
<b>Populație (locuitori) (INS)</b>		
<b>2011:</b>	3452	
<b>2023:</b>	3254	
<b>Densitate populație (loc/ha)</b>	0,59	
<b>Populația ocupată activități non-agricole (%)</b>	36,8%	
<b>Conectivitate la rețeaua de transport</b>	Rețea rutieră: DJ121, DJ121F Rețea feroviară: 318 Gară: Cătălina, Imeci Aeroport: -	
<b>Acces la utilități publice (km) (INS)</b>	lungime rețea de alimentare cu apă: 20,1 lungime rețea de canalizare: - lungime rețea de alimentare cu gaze naturale: -	
<b>Biodiversitate</b>	ROSCI0374 Râul Negru S = 324.62 ha ROSPA0147 Valea Râului Negru S = 324.62 ha	
<b>Parcuri naționale</b>		
<b>Arii naturale protejate "Natura 2000" (ROSPA/ROSCI)</b>		
<b>Patrimoniul construit (LMI CV 2015)</b>	monumente categoria A: 5 monumente categoria B: 4 monumente UNESCO: -	
<b>Site web</b>	<a href="https://www.szentkatolna.ro/">https://www.szentkatolna.ro/</a>	


<b>UAT: CERNAT</b>		<b>SIRUTA: 64194</b>
<b>Rang</b>	IV	
<b>Localități componente</b>	<b>SIRSUP</b>	
	64201 Cernat 64210 Albiș 64229 Icafalău	
<b>Suprafață UAT (ha)</b>	11439	
<b>Suprafață intravilan (ha)</b>	694	
<b>Indicator POTA</b>	3,62	
<b>Indicator PITA</b>	6,05	
<b>Populație (locuitori) (INS)</b>		
<b>2011:</b>	4068	
<b>2023:</b>	3959	
<b>Densitate populație (loc/ha)</b>	0,35	
<b>Populația ocupată activități non-agricole (%)</b>	39,9%	
<b>Conectivitate la rețeaua de transport</b>	Rețea rutieră: DN11, DJ121F Rețea feroviară: Gară: Aeroport: -	
<b>Acces la utilități publice (km) (INS)</b>	lungime rețea de alimentare cu apă: 37,8 lungime rețea de canalizare: 14,5 lungime rețea de alimentare cu gaze naturale: -	
<b>Biodiversitate</b>	ROSCI0374 Râul Negru S = 3.05 ha ROSPA0082 Munții Bodoc – Baraolt S = 114.45 ha ROSPA0147 Valea Râului Negru S = 3.05 ha	
<b>Parcuri naționale</b>		
<b>Arii naturale protejate "Natura 2000" (ROSPA/ROSCI)</b>		
<b>Patrimoniul construit (LMI CV 2015)</b>	monumente categoria A: 27 monumente categoria B: 20 monumente UNESCO: -	
<b>Site web</b>	<a href="https://www.csernaton.ro/">https://www.csernaton.ro/</a>	


<b>UAT: CHICHIȘ</b>		<b>SIRUTA: 64238</b>
<b>Rang</b>	IV	
<b>Localități componente</b>	<b>SIRSUP</b>	
	64247 Chichiș 64256 Băcel	
<b>Suprafață UAT (ha)</b>	2142	
<b>Suprafață intravilan (ha)</b>	337	
<b>Indicator POTA</b>	11,39	
<b>Indicator PITA</b>	15,97	
<b>Populație (locuitori) (INS)</b>		
<b>2011:</b>	1584	
<b>2023:</b>	1497	
<b>Densitate populație (loc/ha)</b>	0,7	
<b>Populația ocupată activități non-agricole (%)</b>	62,1%	
<b>Conectivitate la rețeaua de transport</b>	Rețea rutieră: DN11, DN12 Rețea feroviară: 316 Gară: Aeroport: -	
<b>Acces la utilități publice (km) (INS)</b>	lungime rețea de alimentare cu apă: 11,0 lungime rețea de canalizare: 2,5 lungime rețea de alimentare cu gaze naturale: -	
<b>Biodiversitate</b>	ROSCI0329 Oltul Superior S = 9.84 ha	
<b>Parcuri naționale</b>		
<b>Arii naturale protejate "Natura 2000" (ROSPA/ROSCI)</b>		
<b>Patrimoniul construit (LMI CV 2015)</b>	monumente categoria A: 4 monumente categoria B: 4 monumente UNESCO: -	
<b>Site web</b>	<a href="https://www.chichis.ro/">https://www.chichis.ro/</a>	


<b>UAT: DOBÂRLĂU</b>		<b>SIRUTA: 64265</b>
<b>Rang</b>	IV	
<b>Localități componente</b>	<b>SIRSUP</b>	
	64274 Dobârlău 64283 Lunca Mărcușului 64292 Mărcuș 64309 Valea Dobârlăului	
<b>Suprafață UAT (ha)</b>	5331	
<b>Suprafață intravilan (ha)</b>	413	
<b>Indicator POTA</b>	5,44	
<b>Indicator PITA</b>	7,96	
<b>Populație (locuitori) (INS)</b>		
<b>2011:</b>	2167	
<b>2023:</b>	2176	
<b>Densitate populație (loc/ha)</b>	0,41	
<b>Populația ocupată activități non-agricole (%)</b>	47,9%	
<b>Conectivitate la rețeaua de transport</b>	Rețea rutieră: DJ103B Rețea feroviară: Gară: Aeroport: -	
<b>Acces la utilități publice (km) (INS)</b>	lungime rețea de alimentare cu apă: -	
	lungime rețea de canalizare: -	
	lungime rețea de alimentare cu gaze naturale: -	
<b>Biodiversitate</b>	-	
<b>Parcuri naționale</b>		
<b>Arii naturale protejate "Natura 2000" (ROSPA/ROSCI)</b>		
<b>Patrimoniul construit (LMI CV 2015)</b>	monumente categoria A: - monumente categoria B: 2 monumente UNESCO: -	
<b>Site web</b>	<a href="https://primariadobarlau.ro/">https://primariadobarlau.ro/</a>	


<b>UAT: GHELINȚA</b>		<b>SIRUTA: 64318</b>
<b>Rang</b>	IV	
<b>Localități componente</b>	<b>SIRSUP</b>	
	64327 Ghelintza 64336 Harale	
<b>Suprafață UAT (ha)</b>	10616	
<b>Suprafață intravilan (ha)</b>	444	
<b>Indicator POTA</b>	2,99	
<b>Indicator PITA</b>	4,03	
<b>Populație (locuitori) (INS)</b>		
<b>2011:</b>	5019	
<b>2023:</b>	5175	
<b>Densitate populație (loc/ha)</b>	0,49	
<b>Populația ocupată activități non-agricole (%)</b>	45,1%	
<b>Conectivitate la rețeaua de transport</b>	Rețea rutieră: DJ121F Rețea feroviară: Gară: Aeroport: -	
<b>Acces la utilități publice (km) (INS)</b>	lungime rețea de alimentare cu apă: 23,4 lungime rețea de canalizare: 11,0 lungime rețea de alimentare cu gaze naturale: -	
<b>Biodiversitate</b>	RONPA0932 Parcul Natural Putna – Vrancea S = 3.88 ha ROSCI0130 Oituz – Ojdula S = 8.73 ha ROSCI0208 Putna - Vrancea S = 3.88 ha ROSCI0374 Râul Negru S = 79.82 ha ROSPA0088 Munții Vrancei S = 3.88 ha ROSPA0147 Valea Râului Negru S = 79.82 ha	
<b>Parcuri naționale</b>		
<b>Arii naturale protejate "Natura 2000" (ROSPA/ROSCI)</b>		
<b>Patrimoniul construit (LMI CV 2015)</b>	monumente categoria A: 4 monumente categoria B: 2 monumente UNESCO: -	
<b>Site web</b>	<a href="https://www.gelence.info/">https://www.gelence.info/</a>	




<b>UAT: GHIDFALĂU</b>		<b>SIRUTA: 64345</b>
<b>Rang</b>	IV	
<b>Localități componente</b>	<b>SIRSUP</b>	
	64354 Ghidfalău 64363 Angheluș 64372 Fotoș 64381 Zoltan	
<b>Suprafață UAT (ha)</b>	6847	
<b>Suprafață intravilan (ha)</b>	252	
<b>Indicator POTA</b>	3,11	
<b>Indicator PITA</b>	3,69	
<b>Populație (locuitori) (INS)</b>		
<b>2011:</b>	2678	
<b>2023:</b>	2657	
<b>Densitate populație (loc/ha)</b>	0,39	
<b>Populația ocupată activități non-agricole (%)</b>	47,8%	
<b>Conectivitate la rețeaua de transport</b>	Rețea rutieră: DN12, DJ121E Rețea feroviară: 316 Gară: Arcuș Aeroport: -	
<b>Acces la utilități publice (km) (INS)</b>	lungime rețea de alimentare cu apă: 16,0 lungime rețea de canalizare: 15,0 lungime rețea de alimentare cu gaze naturale: -	
<b>Biodiversitate</b>	ROSCI0329 Oltul Superior S = 32.91 ha ROSPA0082 Munții Bodoc – Baraolt S = 3033.79 ha	
<b>Parcuri naționale</b>		
<b>Arii naturale protejate "Natura 2000" (ROSPA/ROSCI)</b>		
<b>Patrimoniul construit (LMI CV 2015)</b>	monumente categoria A: 4 monumente categoria B: 11 monumente UNESCO: -	
<b>Site web</b>	<a href="https://primariaghidfalau.ro/">https://primariaghidfalau.ro/</a>	

<b>UAT: HĂGHIG</b>		<b>SIRUTA: 64390</b>
<b>Rang</b>	IV	
<b>Localități componente</b>	<b>SIRSUP</b>	
	64407 Hăghig 64416 Iarăș	
<b>Suprafață UAT (ha)</b>	4564	
<b>Suprafață intravilan (ha)</b>	206	
<b>Indicator POTA</b>	3,05	
<b>Indicator PITA</b>	4,39	
<b>Populație (locuitori) (INS)</b>		
<b>2011:</b>	2313	
<b>2023:</b>	2499	
<b>Densitate populație (loc/ha)</b>	0,55	
<b>Populația ocupată activități non-agricole (%)</b>	54,3%	
<b>Conectivitate la rețeaua de transport</b>	Rețea rutieră: DN13E, DJ103E Rețea feroviară: Gară: Aeroport: -	
<b>Acces la utilități publice (km) (INS)</b>	lungime rețea de alimentare cu apă: 6,5 lungime rețea de canalizare: 6,6 lungime rețea de alimentare cu gaze naturale: -	
<b>Biodiversitate</b>	ROSCI0329 Oltul Superior S = 40.13 ha ROSPA0037 Dumbrăvița – Rotbav – Măgura Codlei S = 115.18 ha ROSPA0082 Munții Bodoc – Baraolt S = 2149.82 ha	
<b>Parcuri naționale</b>		
<b>Arii naturale protejate "Natura 2000" (ROSPA/ROSCI)</b>		
<b>Patrimoniul construit (LMI CV 2015)</b>	monumente categoria A: - monumente categoria B: 5 monumente UNESCO: -	
<b>Site web</b>	<a href="https://primariahaghig.ro/">https://primariahaghig.ro/</a>	


<b>UAT: ILIENI</b>		<b>SIRUTA: 64425</b>
<b>Rang</b>	IV	
<b>Localități componente</b>	<b>SIRSUP</b>	
	64434 Ilieni 64443 Dobolii de Jos 64452 Sâncraiu	
<b>Suprafață UAT (ha)</b>	5438	
<b>Suprafață intravilan (ha)</b>	359	
<b>Indicator POTA</b>	3,94	
<b>Indicator PITA</b>	6,61	
<b>Populație (locuitori) (INS)</b>		
<b>2011:</b>	1914	
<b>2023:</b>	2073	
<b>Densitate populație (loc/ha)</b>	0,38	
<b>Populația ocupată activități non-agricole (%)</b>	59,1%	
<b>Conectivitate la rețeaua de transport</b>	Rețea rutieră: DN13E, DJ112 Rețea feroviară: Gară: Aeroport: -	
<b>Acces la utilități publice (km) (INS)</b>	lungime rețea de alimentare cu apă: 32,0 lungime rețea de canalizare: 1,6 lungime rețea de alimentare cu gaze naturale: 5,3	
<b>Biodiversitate</b>	RONPA0882 Dealul Ciocaș – Dealul Vițelului S = 26.78 ha	
<b>Parcuri naționale</b>	ROSCI0056 Dealul Ciocaș – Dealul Vițelului S = 26.78 ha	
<b>Arii naturale protejate "Natura 2000" (ROSPA/ROSCI)</b>	ROSCI0329 Oltul Superior S = 74.38 ha ROSPA0082 Munții Bodoc – Baraolt S = 2454.41 ha	
<b>Patrimoniul construit (LMI CV 2015)</b>	monumente categoria A: 9 monumente categoria B: 7 monumente UNESCO: -	
<b>Site web</b>	<a href="https://ilieni.ro/">https://ilieni.ro/</a>	

<b>UAT: LEMNIA</b>		<b>SIRUTA: 64461</b>
<b>Rang</b>	IV	
<b>Localități componente</b>	<b>SIRSUP</b>	
	64470 Lemnia	
<b>Suprafață UAT (ha)</b>	10274	
<b>Suprafață intravilan (ha)</b>	319	
<b>Indicator POTA</b>	3,15	
<b>Indicator PITA</b>	3,35	
<b>Populație (locuitori) (INS)</b>		
<b>2011:</b>	1995	
<b>2023:</b>	1785	
<b>Densitate populație (loc/ha)</b>	0,17	
<b>Populația ocupată activități non-agricole (%)</b>	45,3%	
<b>Conectivitate la rețeaua de transport</b>	Rețea rutieră: DN11, DJ114 Rețea feroviară: 318 Gară: Aeroport: -	
<b>Acces la utilități publice (km) (INS)</b>	lungime rețea de alimentare cu apă: 16,4	
	lungime rețea de canalizare: 8,2	
	lungime rețea de alimentare cu gaze naturale: 10,0	
<b>Biodiversitate</b>	RONPA0859 Nemira S = 13.38 ha	
<b>Parcuri naționale</b>	ROSCI0047 Creasta Nemirei S = 13.38 ha	
	ROSCI0130 Oituz – Ojdula S = 1313.56 ha	
	ROSCI0374 Râul Negru S = 63.03 ha	
<b>Arii naturale protejate "Natura 2000" (ROSPA/ROSCI)</b>	ROSPA0147 Valea Râului Negru S = 63.03 ha	
<b>Patrimoniul construit (LMI CV 2015)</b>	monumente categoria A: 4 monumente categoria B: 2 monumente UNESCO: -	
<b>Site web</b>	<a href="https://lemheny.ro/">https://lemheny.ro/</a>	


<b>UAT: MALNAȘ</b>		<b>SIRUTA: 64504</b>
<b>Rang</b>	IV	
<b>Localități componente</b>	<b>SIRSUP</b>	
	64531 Malnaș 64540 Malnaș-Băi 64559 Valea Zălanului	
<b>Suprafață UAT (ha)</b>	3930	
<b>Suprafață intravilan (ha)</b>	178	
<b>Indicator POTA</b>	5,31	
<b>Indicator PITA</b>	4,37	
<b>Populație (locuitori) (INS)</b>		
<b>2011:</b>	1121	
<b>2023:</b>	1005	
<b>Densitate populație (loc/ha)</b>	0,26	
<b>Populația ocupată activități non-agricole (%)</b>	50,9%	
<b>Conectivitate la rețeaua de transport</b>	Rețea rutieră: DN12, DJ122B Rețea feroviară: 316 Gară: Malnaș Aeroport: -	
<b>Acces la utilități publice (km) (INS)</b>	lungime rețea de alimentare cu apă: 7,8	
	lungime rețea de canalizare: 10,0	
	lungime rețea de alimentare cu gaze naturale: -	
<b>Biodiversitate</b>	ROSCI0329 Oltul Superior S = 19.80 ha ROSPA0082 Munții Bodoc – Baraolt S = 3663.98 ha	
<b>Parcuri naționale</b>		
<b>Arii naturale protejate "Natura 2000" (ROSPA/ROSCI)</b>		
<b>Patrimoniul contruit (LMI CV 2015)</b>	monumente categoria A: 2 monumente categoria B: 0 Situri arheologice incluse în propunerea de înscriere a Complexului Cucuteni în Lista Indicativă a României pentru Lista Patrimoniului Mondial UNESCO: Malnaș Băi - Platoul Nisipos Füvenyesteto Recomandări preluate din avizul Ministerului Culturii / martie 2026: 1. Elaborarea planurilor anuale de protecție și gestiune a siturilor UNESCO, monitorizare obiective, înființarea de structuri dedicate protejării patrimoniului cultural și finanțarea protejării patrimoniului cultural.	
<b>Site web</b>	<a href="https://primariamalnas.ro/">https://primariamalnas.ro/</a>	


<b>UAT: MOACȘA</b>		<b>SIRUTA: 64568</b>
<b>Rang</b>	IV	
<b>Localități componente</b>	<b>SIRSUP</b>	
	64577 Moacșa 64595 Pădureni	
<b>Suprafață UAT (ha)</b>	3577	
<b>Suprafață intravilan (ha)</b>	219	
<b>Indicator POTA</b>	4,38	
<b>Indicator PITA</b>	6,58	
<b>Populație (locuitori) (INS)</b>		
<b>2011:</b>	1243	
<b>2023:</b>	1250	
<b>Densitate populație (loc/ha)</b>	0,35	
<b>Populația ocupată activități non-agricole (%)</b>	52,6%	
<b>Conectivitate la rețeaua de transport</b>	Rețea rutieră: DN11, DJ121E Rețea feroviară: 318 Gară: Moacșa Aeroport: -	
<b>Acces la utilități publice (km) (INS)</b>	lungime rețea de alimentare cu apă: - lungime rețea de canalizare: - lungime rețea de alimentare cu gaze naturale: -	
<b>Biodiversitate</b>	ROSCI0374 Râul Negru S = 2.92 ha ROSPA0082 Munții Bodoc – Baraolt S = 665.45 ha ROSPA0147 Valea Râului Negru S = 2.92 ha	
<b>Parcuri naționale</b>		
<b>Arii naturale protejate "Natura 2000" (ROSPA/ROSCI)</b>		
<b>Patrimoniul construit (LMI CV 2015)</b>	monumente categoria A: - monumente categoria B: 7 monumente UNESCO: -	
<b>Site web</b>	<a href="https://www.moacsa.ro/">https://www.moacsa.ro/</a>	


<b>UAT: OJDULA</b>		<b>SIRUTA: 64602</b>
<b>Rang</b>	IV	
<b>Localități componente</b>	<b>SIRSUP</b>	
	64611 Ojdula 64620 Hilib	
<b>Suprafață UAT (ha)</b>	11257	
<b>Suprafață intravilan (ha)</b>	340	
<b>Indicator POTA</b>	2,36	
<b>Indicator PITA</b>	3,02	
<b>Populație (locuitori) (INS)</b>		
<b>2011:</b>	3607	
<b>2023:</b>	3672	
<b>Densitate populație (loc/ha)</b>	0,33	
<b>Populația ocupată activități non-agricole (%)</b>	30,9%	
<b>Conectivitate la rețeaua de transport</b>	Rețea rutieră: DN2D Rețea feroviară: Gară: Aeroport: -	
<b>Acces la utilități publice (km) (INS)</b>	lungime rețea de alimentare cu apă: - lungime rețea de canalizare: - lungime rețea de alimentare cu gaze naturale: -	
<b>Biodiversitate</b>	RONPA0932 Parcul Natural Putna – Vrancea S = 4.31 ha ROSCI0130 Oituz – Ojdula S = 7943.16 ha ROSCI0208 Putna – Vrancea S = 4.31 ha ROSCI0374 Râul Negru S = 68.24 ha ROSPA0088 Munții Vrancei S = 4.31 ha ROSPA0147 Valea Râului Negru S = 68.24 ha	
<b>Parcuri naționale</b>		
<b>Arii naturale protejate "Natura 2000" (ROSPA/ROSCI)</b>		
<b>Patrimoniul construit (LMI CV 2015)</b>	monumente categoria A: - monumente categoria B: 1 monumente UNESCO: -	
<b>Site web</b>	<a href="https://ozsdola.ro/">https://ozsdola.ro/</a>	

<b>UAT: OZUN</b>		<b>SIRUTA: 64639</b>
<b>Rang</b>	IV	
<b>Localități componente</b>	<b>SIRSUP</b>	
	64648 Ozun 64657 Bicfalău 64666 Lisnău 64675 Lisnău-Vale 64684 Lunca Ozunului 64693 Măgheruș 64700 Sântionlunca	
<b>Suprafață UAT (ha)</b>	8403	
<b>Suprafață intravilan (ha)</b>	724	
<b>Indicator POTA</b>	5,80	
<b>Indicator PITA</b>	8,57	
<b>Populație (locuitori) (INS)</b>		
<b>2011:</b>	4664	
<b>2023:</b>	4569	
<b>Densitate populație (loc/ha)</b>	0,54	
<b>Populația ocupată activități non-agricole (%)</b>	60,6%	
<b>Conectivitate la rețeaua de transport</b>	Rețea rutieră: DN11, DJ103B Rețea feroviară: 316 Gară: Aeroport: -	
<b>Acces la utilități publice (km) (INS)</b>	lungime rețea de alimentare cu apă: 37,3 lungime rețea de canalizare: 35,0 lungime rețea de alimentare cu gaze naturale: -	
<b>Biodiversitate</b>	RONPA0389 Mestecănișul Reci – Bălțile de la Ozun – Sântionlunca S = 1259.43 ha	
<b>Parcuri naționale</b>	ROSCI0111 Mestecănișul de la Reci S = 1259.43 ha	
<b>Arii naturale protejate "Natura 2000" (ROSPA/ROSCI)</b>		
<b>Patrimoniul construit (LMI CV 2015)</b>	monumente categoria A: 11 monumente categoria B: 11 monumente UNESCO: -	
<b>Site web</b>	<a href="https://ozun.ro/">https://ozun.ro/</a>	




<b>UAT: POIAN</b>		<b>SIRUTA: 64719</b>
<b>Rang</b>	IV	
<b>Localități componente</b>	<b>SIRSUP</b>	
	64728 Poian 64737 Belani	
<b>Suprafață UAT (ha)</b>	6066	
<b>Suprafață intravilan (ha)</b>	157	
<b>Indicator POTA</b>	2,46	
<b>Indicator PITA</b>	2,67	
<b>Populație (locuitori) (INS)</b>		
<b>2011:</b>	1815	
<b>2023:</b>	1711	
<b>Densitate populație (loc/ha)</b>	0,28	
<b>Populația ocupată activități non-agricole (%)</b>	57,6%	
<b>Conectivitate la rețeaua de transport</b>	Rețea rutieră: DJ114 Rețea feroviară: 318 Gară: Poienița, Bălani Aeroport: -	
<b>Acces la utilități publice (km) (INS)</b>	lungime rețea de alimentare cu apă: - lungime rețea de canalizare: - lungime rețea de alimentare cu gaze naturale: -	
<b>Biodiversitate</b>	RONPA0484 Tinovul de la Plăieșii de Jos S = 12.72 ha ROSCI0241 Tinovul Apa Lină – Honcsok S = 825.14 ha ROSCI0374 Râul Negru S = 2.55 ha ROSPA0147 Valea Râului Negru S = 2.55 ha ROSPA0169 Tinovul Apa Lină – Honcsok S = 825.14 ha	
<b>Parcuri naționale</b>		
<b>Arii naturale protejate "Natura 2000" (ROSPA/ROSCI)</b>		
<b>Patrimoniul construit (LMI CV 2015)</b>	monumente categoria A: 5 monumente categoria B: 6 monumente UNESCO: -	
<b>Site web</b>	<a href="https://kezdiszentkereszt.ro/">https://kezdiszentkereszt.ro/</a>	


<b>UAT: RECI</b>		<b>SIRUTA: 64773</b>
<b>Rang</b>	IV	
<b>Localități componente</b>	<b>SIRSUP</b>	
	64782 Reci 64791 Aninoasa 64808 Bită 64817 Săciova	
<b>Suprafață UAT (ha)</b>	5491	
<b>Suprafață intravilan (ha)</b>	322	
<b>Indicator POTA</b>	5,39	
<b>Indicator PITA</b>	5,79	
<b>Populație (locuitori) (INS)</b>		
<b>2011:</b>	2262	
<b>2023:</b>	2289	
<b>Densitate populație (loc/ha)</b>	0,42	
<b>Populația ocupată activități non-agricole (%)</b>	45,8%	
<b>Conectivitate la rețeaua de transport</b>	Rețea rutieră: DN11, DN13E Rețea feroviară: 318 Gară: Aeroport: -	
<b>Acces la utilități publice (km) (INS)</b>	lungime rețea de alimentare cu apă: 15,2 lungime rețea de canalizare: 12,3 lungime rețea de alimentare cu gaze naturale: -	
<b>Biodiversitate</b>	RONPA0389 Mestecănișul Reci – Bălțile de la Ozun – Sântionlunca S = 865.25 ha	
<b>Parcuri naționale</b>	ROSCI0111 Mestecănișul de la Reci S = 865.25 ha	
<b>Arii naturale protejate "Natura 2000" (ROSPA/ROSCI)</b>	ROSCI0374 Râul Negru S = 79.57 ha ROSPA0147 Valea Râului Negru S = 79.57 ha	
<b>Patrimoniul construit (LMI CV 2015)</b>	monumente categoria A: 10 monumente categoria B: 2 Situri arheologice incluse în Lista Patrimoniului Mondial UNESCO (dosar LIMES): 1718-245 Reci – Cetate Recomandări preluate din avizul Ministerului Culturii / martie 2026: 1. Elaborarea planurilor anuale de protecție și gestiune a siturilor UNESCO, monitorizare obiective, înființarea de structuri dedicate protejării patrimoniului cultural și finanțarea protejării patrimoniului cultural.	
<b>Site web</b>	<a href="https://reci.ro/">https://reci.ro/</a>	

<b>UAT: SÂNZIENI</b>		<b>SIRUTA: 64826</b>
<b>Rang</b>	IV	
<b>Localități componente</b>	<b>SIRSUP</b>	
	64835 Sânzieni 64844 Cașinu Mic 64853 Petriceni 64862 Valea Seacă	
<b>Suprafață UAT (ha)</b>	8726	
<b>Suprafață intravilan (ha)</b>	454	
<b>Indicator POTA</b>	3,35	
<b>Indicator PITA</b>	4,55	
<b>Populație (locuitori) (INS)</b>		
<b>2011:</b>	4750	
<b>2023:</b>	4558	
<b>Densitate populație (loc/ha)</b>	0,52	
<b>Populația ocupată activități non-agricole (%)</b>	47,0%	
<b>Conectivitate la rețeaua de transport</b>	Rețea rutieră: DN11B, DJ114 Rețea feroviară: 318 Gară: Sânzieni Aeroport: -	
<b>Acces la utilități publice (km) (INS)</b>	lungime rețea de alimentare cu apă: 12,0 lungime rețea de canalizare: - lungime rețea de alimentare cu gaze naturale: 17,1	
<b>Biodiversitate</b>	ROSCI0374 Râul Negru S = 43.67 ha ROSPA0147 Valea Râului Negru S = 43.67 ha	
<b>Parcuri naționale</b>		
<b>Arii naturale protejate "Natura 2000" (ROSPA/ROSCI)</b>		
<b>Patrimoniul construit (LMI CV 2015)</b>	monumente categoria A: 12 monumente categoria B: 7 monumente UNESCO: -	
<b>Site web</b>	<a href="https://sanzieni.ro/">https://sanzieni.ro/</a>	

<b>UAT: TURIA</b>		<b>SIRUTA: 64871</b>
<b>Rang</b>	IV	
<b>Localități componente</b>	<b>SIRSUP</b>	
	64880 Turia 64899 Alungeni	
<b>Suprafață UAT (ha)</b>	14719	
<b>Suprafață intravilan (ha)</b>	574	
<b>Indicator POTA</b>	2,47	
<b>Indicator PITA</b>	3,90	
<b>Populație (locuitori) (INS)</b>		
<b>2011:</b>	3939	
<b>2023:</b>	3816	
<b>Densitate populație (loc/ha)</b>	0,26	
<b>Populația ocupată activități non-agricole (%)</b>	37,6%	
<b>Conectivitate la rețeaua de transport</b>	Rețea rutieră: DN11C Rețea feroviară: Gară: Aeroport: -	
<b>Acces la utilități publice (km) (INS)</b>	lungime rețea de alimentare cu apă: 25,7 lungime rețea de canalizare: 13,3 lungime rețea de alimentare cu gaze naturale: 10,4	
<b>Biodiversitate</b>	ROSCI0037 Ciomad – Balványos S = 4177.55 ha ROSPA0082 Munții Bodoc – Baraolt S = 374.79 ha	
<b>Parcuri naționale</b>		
<b>Arii naturale protejate "Natura 2000" (ROSPA/ROSCI)</b>		
<b>Patrimoniul construit (LMI CV 2015)</b>	monumente categoria A: 11 monumente categoria B: 9 monumente UNESCO: -	
<b>Site web</b>	<a href="https://torja.info/">https://torja.info/</a>	


<b>UAT: VALEA CRIȘULUI</b>		<b>SIRUTA: 64906</b>
<b>Rang</b>	IV	
<b>Localități componente</b>	<b>SIRSUP</b>	
	64915 Valea Crișului 64933 Calnic	
<b>Suprafață UAT (ha)</b>	5273	
<b>Suprafață intravilan (ha)</b>	376	
<b>Indicator POTA</b>	4,99	
<b>Indicator PITA</b>	7,11	
<b>Populație (locuitori) (INS)</b>		
<b>2011:</b>	2398	
<b>2023:</b>	2459	
<b>Densitate populație (loc/ha)</b>	0,47	
<b>Populația ocupată activități non-agricole (%)</b>	68,0%	
<b>Conectivitate la rețeaua de transport</b>	Rețea rutieră: DN12, DJ121A, DJ121B Rețea feroviară: 316 Gară: Aeroport: -	
<b>Acces la utilități publice (km) (INS)</b>	lungime rețea de alimentare cu apă: 16,0 lungime rețea de canalizare: 0,5 lungime rețea de alimentare cu gaze naturale: -	
<b>Biodiversitate</b>	ROSPA0082 Munții Bodoc – Baraolt S = 3201.31 ha	
<b>Parcuri naționale</b>		
<b>Arii naturale protejate "Natura 2000" (ROSPA/ROSCI)</b>		
<b>Patrimoniul construit (LMI CV 2015)</b>	monumente categoria A: 11 monumente categoria B: 5 monumente UNESCO: -	
<b>Site web</b>	<a href="https://www.primariavaleacrisului.ro/">https://www.primariavaleacrisului.ro/</a>	

<b>UAT: VÂLCELE</b>			<b>SIRUTA: 64942</b>	
<b>Rang</b>	IV			
<b>Localități componente</b>	<b>SIRSUP</b>			
	64988 Vâlcele 64951 Araci 64960 Ariușd 64979 Hetea			
<b>Suprafață UAT (ha)</b>	5832			
<b>Suprafață intravilan (ha)</b>	402			
<b>Indicator POTA</b>	3,61			
<b>Indicator PITA</b>	6,94			
<b>Populație (locuitori) (INS)</b>				
<b>2011:</b>	4530			
<b>2023:</b>	5889			
<b>Densitate populație (loc/ha)</b>	1,01			
<b>Populația ocupată activități non-agricole (%)</b>	52,7%			
<b>Conectivitate la rețeaua de transport</b>	Rețea rutieră: DN13E, DJ103 Rețea feroviară: Gară: Aeroport: -			
<b>Acces la utilități publice (km) (INS)</b>	lungime rețea de alimentare cu apă: - lungime rețea de canalizare: - lungime rețea de alimentare cu gaze naturale: -			
<b>Biodiversitate</b>	RONPA0882 Dealul Ciocaș – Dealul Vițelului S = 815.02 ha			
<b>Parcuri naționale</b>	ROSCI0056 Dealul Ciocaș – Dealul Vițelului S = 815.02 ha			
<b>Arii naturale protejate "Natura 2000" (ROSPA/ROSCI)</b>	ROSPA0082 Munții Bodoc – Baraolt S = 4400.42 ha			
<b>Patrimoniul contruit (LMI CV 2015)</b>	monumente categoria A: 5 monumente categoria B: 9 Situri arheologice incluse în propunerea de înscriere a Complexului Cucuteni în Lista Indicativă a României pentru Lista Patrimoniului Mondial UNESCO: Ariușd - Tyiszk-hegy, Dealul Tyiszk (Ariușd) Recomandări preluate din avizul Ministerului Culturii / martie 2026: 1. Elaborarea planurilor anuale de protecție și gestiune a siturilor UNESCO, monitorizare obiective, înființarea de structuri dedicate protejării patrimoniului cultural și finanțarea protejării patrimoniului cultural.			
<b>Site web</b>	<a href="https://primariavalcele.ro/">https://primariavalcele.ro/</a>			


<b>UAT: VÂRGHIS</b>		<b>SIRUTA: 64997</b>
<b>Rang</b>	IV	
<b>Localități componente</b>	<b>SIRSUP</b>	
	65002 Vârghiș	
<b>Suprafață UAT (ha)</b>	7024	
<b>Suprafață intravilan (ha)</b>	176	
<b>Indicator POTA</b>	3,64	
<b>Indicator PITA</b>	2,50	
<b>Populație (locuitori) (INS)</b>		
<b>2011:</b>	1914	
<b>2023:</b>	1724	
<b>Densitate populație (loc/ha)</b>	0,25	
<b>Populația ocupată activități non-agricole (%)</b>	46,0%	
<b>Conectivitate la rețeaua de transport</b>	Rețea rutieră: DJ131 Rețea feroviară: Gară: Aeroport: -	
<b>Acces la utilități publice (km) (INS)</b>	lungime rețea de alimentare cu apă: 12,0	
	lungime rețea de canalizare: 14,7	
	lungime rețea de alimentare cu gaze naturale: 12,7	
<b>Biodiversitate</b>	RONPA0502 Cheile Vârghișului și peșterile din chei S = 205.78 ha	
<b>Parcuri naționale</b>	ROSCI0036 Cheile Vârghișului S = 205.78 ha	
<b>Arii naturale protejate "Natura 2000" (ROSPA/ROSCI)</b>	ROSPA0027 Dealurile Homoroadelor S = 6189.76 ha	
<b>Patrimoniul construit (LMI CV 2015)</b>	monumente categoria A: 6 monumente categoria B: 26 monumente UNESCO: -	
<b>Site web</b>	<a href="https://www.varghis.ro/">https://www.varghis.ro/</a>	


<b>UAT: ZAGON</b>		<b>SIRUTA: 65011</b>
<b>Rang</b>	IV	
<b>Localități componente</b>	<b>SIRSUP</b>	
	65020 Zagon 65039 Păpăuți	
<b>Suprafață UAT (ha)</b>	29080	
<b>Suprafață intravilan (ha)</b>	751	
<b>Indicator POTA</b>	1,79	
<b>Indicator PITA</b>	2,58	
<b>Populație (locuitori) (INS)</b>		
<b>2011:</b>	5508	
<b>2023:</b>	5039	
<b>Densitate populație (loc/ha)</b>	0,17	
<b>Populația ocupată activități non-agricole (%)</b>	43,1%	
<b>Conectivitate la rețeaua de transport</b>	Rețea rutieră: DN13E, DJ121D Rețea feroviară: Gară: Aeroport: -	
<b>Acces la utilități publice (km) (INS)</b>	lungime rețea de alimentare cu apă: 33,0 lungime rețea de canalizare: 29,0 lungime rețea de alimentare cu gaze naturale: -	
<b>Biodiversitate</b>	RONPA0941 Turbăria Ruginosu S = 346.60 ha ROSCI0190 Penteleu S = 1.56 ha ROSCI0256 Turbăria Ruginosu Zagon S = 346.60 ha ROSCI0374 Râul Negru S = 79.37 ha ROSPA0147 Valea Râului Negru S = 79.37 ha	
<b>Parcuri naționale</b>		
<b>Arii naturale protejate "Natura 2000" (ROSPA/ROSCI)</b>		
<b>Patrimoniul construit (LMI CV 2015)</b>	monumente categoria A: 3 monumente categoria B: 2 monumente UNESCO: -	
<b>Site web</b>	<a href="https://comunazagon.info/">https://comunazagon.info/</a>	




<b>UAT: ZĂBALA</b>		<b>SIRUTA: 65048</b>
<b>Rang</b>	IV	
<b>Localități componente</b>	<b>SIRSUP</b>	
	65057 Zăbala 65066 Peteni 65084 Tamașfalău	
<b>Suprafață UAT (ha)</b>	12579	
<b>Suprafață intravilan (ha)</b>	846	
<b>Indicator POTA</b>	4,04	
<b>Indicator PITA</b>	6,71	
<b>Populație (locuitori) (INS)</b>		
<b>2011:</b>	4932	
<b>2023:</b>	4586	
<b>Densitate populație (loc/ha)</b>	0,36	
<b>Populația ocupată activități non-agricole (%)</b>	50,4%	
<b>Conectivitate la rețeaua de transport</b>	Rețea rutieră: DJ121, DJ121G Rețea feroviară: 318 Gară: Zăbala Aeroport: -	
<b>Acces la utilități publice (km) (INS)</b>	lungime rețea de alimentare cu apă: - lungime rețea de canalizare: 14,0 lungime rețea de alimentare cu gaze naturale: -	
<b>Biodiversitate</b>	RONPA0932 Parcul Natural Putna - Vrancea S = 7.06 ha ROSCI0208 Putna - Vrancea S = 7.06 ha ROSCI0374 Râul Negru S = 213.70 ha ROSPA0088 Munții Vrancei S = 7.06 ha ROSPA0147 Valea Râului Negru S = 213.70 ha	
<b>Parcuri naționale</b>		
<b>Arii naturale protejate "Natura 2000" (ROSPA/ROSCI)</b>		
<b>Patrimoniul construit (LMI CV 2015)</b>	monumente categoria A: 8 monumente categoria B: 5 monumente UNESCO: -	
<b>Site web</b>	<a href="https://zabola.ro/">https://zabola.ro/</a>	


<b>UAT: VALEA MARE</b>		<b>SIRUTA: 65099</b>
<b>Rang</b>	IV	
<b>Localități componente</b>	<b>SIRSUP</b>	
	63679 Valea Mare	
<b>Suprafață UAT (ha)</b>	1783	
<b>Suprafață intravilan (ha)</b>	163	
<b>Indicator POTA</b>	4,00	
<b>Indicator PITA</b>	9,51	
<b>Populație (locuitori) (INS)</b>		
<b>2011:</b>	1150	
<b>2023:</b>	1121	
<b>Densitate populație (loc/ha)</b>	0,63	
<b>Populația ocupată activități non-agricole (%)</b>	30,0%	
<b>Conectivitate la rețeaua de transport</b>	Rețea rutieră: DJ121A Rețea feroviară: Gară: Aeroport: -	
<b>Acces la utilități publice (km) (INS)</b>	lungime rețea de alimentare cu apă: -	
	lungime rețea de canalizare: -	
	lungime rețea de alimentare cu gaze naturale: -	
<b>Biodiversitate</b>	-	
<b>Parcuri naționale</b>		
<b>Arii naturale protejate "Natura 2000" (ROSPA/ROSCI)</b>		
<b>Patrimoniul construit (LMI CV 2015)</b>	monumente categoria A: - monumente categoria B: 1 monumente UNESCO: -	
<b>Site web</b>	<a href="https://primariavaleamare.ro/">https://primariavaleamare.ro/</a>	


UAT: MERENI		SIRUTA: 65105	
			
<b>Rang</b>	IV		
<b>Localități componente</b>	<b>SIRSUP</b>		
	64498 Mereni 64489 Lutoasa		
<b>Suprafață UAT (ha)</b>	4380		
<b>Suprafață intravilan (ha)</b>	237		
<b>Indicator POTA</b>	3,18		
<b>Indicator PITA</b>	4,61		
<b>Populație (locuitori) (INS)</b>			
<b>2011:</b>	1363		
<b>2023:</b>	1249		
<b>Densitate populație (loc/ha)</b>	0,29		
<b>Populația ocupată activități non-agricole (%)</b>	47,8%		
<b>Conectivitate la rețeaua de transport</b>	Rețea rutieră: DJ114 Rețea feroviară: 318 Gară: Mereni Lutoasa Aeroport: -		
<b>Acces la utilități publice (km) (INS)</b>	lungime rețea de alimentare cu apă: 20,5 lungime rețea de canalizare: 11,0 lungime rețea de alimentare cu gaze naturale: -		
<b>Biodiversitate</b>	ROSCI0242 Tinovul Apa Roșie S = 23.63 ha ROSCI0374 Râul Negru S = 1.23 ha ROSPA0147 Valea Râului Negru S = 1.23 ha		
<b>Parcuri naționale</b>			
<b>Arii naturale protejate "Natura 2000" (ROSPA/ROSCI)</b>			
<b>Patrimoniul construit (LMI CV 2015)</b>	monumente categoria A: 1 monumente categoria B: - monumente UNESCO: -		
<b>Site web</b>	<a href="https://kezdialmas.ro/">https://kezdialmas.ro/</a>		

<b>UAT: ARCUȘ</b>		<b>SIRUTA: 65113</b>
<b>Rang</b>	IV	
<b>Localități componente</b>	SIRSUP	
	64924 Arcuș	
<b>Suprafață UAT (ha)</b>	3600	
<b>Suprafață intravilan (ha)</b>	220	
<b>Indicator POTA</b>	4,34	
<b>Indicator PITA</b>	6,03	
<b>Populație (locuitori) (INS)</b>		
<b>2011:</b>	1455	
<b>2023:</b>	1726	
<b>Densitate populație (loc/ha)</b>	0,48	
<b>Populația ocupată activități non-agricole (%)</b>	78,5%	
<b>Conectivitate la rețeaua de transport</b>	Rețea rutieră: DN12, DJ121B Rețea feroviară: 316 Gară: Aeroport: -	
<b>Acces la utilități publice (km) (INS)</b>	lungime rețea de alimentare cu apă: 15,0 lungime rețea de canalizare: 11,0 lungime rețea de alimentare cu gaze naturale: -	
<b>Biodiversitate</b>	ROSCI0329 Oltul Superior S = 5.78 ha ROSPA0082 Munții Bodoc - Baraolt S = 2271.37 ha	
<b>Parcuri naționale</b>		
<b>Arii naturale protejate "Natura 2000" (ROSPA/ROSCI)</b>		
<b>Patrimoniul construit (LMI CV 2015)</b>	monumente categoria A: 7 monumente categoria B: - monumente UNESCO: -	
<b>Site web</b>	<a href="https://primariaarcus.ro/">https://primariaarcus.ro/</a>	

<b>UAT: BIXAD</b>		<b>SIRUTA: 65121</b>
<b>Rang</b>	IV	
<b>Localități componente</b>	<b>SIRSUP</b>	
	64522 Bixad	
<b>Suprafață UAT (ha)</b>	6213	
<b>Suprafață intravilan (ha)</b>	157	
<b>Indicator POTA</b>	2,84	
<b>Indicator PITA</b>	2,60	
<b>Populație (locuitori) (INS)</b>		
<b>2011:</b>	1843	
<b>2023:</b>	1709	
<b>Densitate populație (loc/ha)</b>	0,28	
<b>Populația ocupată activități non-agricole (%)</b>	60,5%	
<b>Conectivitate la rețeaua de transport</b>	Rețea rutieră: DN11C, DN12, DJ113, DJ113A Rețea feroviară: 316 Gară: Cariera Bixad, Bixadu Oltului Aeroport: -	
<b>Acces la utilități publice (km) (INS)</b>	lungime rețea de alimentare cu apă: 14,0	
	lungime rețea de canalizare: 6,5	
	lungime rețea de alimentare cu gaze naturale: -	
<b>Biodiversitate</b>	RONPA0503 Lacul Sfânta Ana S = 0.65 ha	
	RONPA0504 Tinovul Mohoș S = 0.52 ha	
<b>Parcuri naționale</b>	ROSCI0037 Ciomad - Balványos S = 1787.21 ha	
	ROSCI0248 Tinovul Mohoș – Lacul Sf. Ana S = 1.17 ha	
<b>Arii naturale protejate "Natura 2000" (ROSPA/ROSCI)</b>	ROSCI0329 Oltul Superior S = 15.16 ha	
	ROSPA0082 Munții Bodoc - Baraolt S = 3556.72 ha	
<b>Patrimoniul construit (LMI CV 2015)</b>	monumente categoria A: 6	
	monumente categoria B: 1	
	monumente UNESCO: -	
<b>Site web</b>	<a href="https://buzszad.ro/">https://buzszad.ro/</a>	

UAT: MICFĂLĂU		SIRUTA: 65139	
			
<b>Rang</b>	IV		
<b>Localități componente</b>	SIRSUP		
	64513 Micfalău		
<b>Suprafață UAT (ha)</b>	3722		
<b>Suprafață intravilan (ha)</b>	102		
<b>Indicator POTA</b>	2,58		
<b>Indicator PITA</b>	2,70		
<b>Populație (locuitori) (INS)</b>			
<b>2011:</b>	1858		
<b>2023:</b>	1729		
<b>Densitate populație (loc/ha)</b>	0,46		
<b>Populația ocupată activități non-agricole (%)</b>	56,5%		
<b>Conectivitate la rețeaua de transport</b>	Rețea rutieră: DN12, DJ122B Rețea feroviară: 316 Gară: Malnaș-Băi Aeroport: -		
<b>Acces la utilități publice (km) (INS)</b>	lungime rețea de alimentare cu apă: 12,3 lungime rețea de canalizare: 6,8 lungime rețea de alimentare cu gaze naturale: 9,5		
<b>Biodiversitate</b>	ROSCI0329 Oltul Superior S = 21.60 ha		
<b>Parcuri naționale</b>	ROSPA0082 Munții Bodoc – Baraolt S = 2897.22 ha		
<b>Arii naturale protejate "Natura 2000" (ROSPA/ROSCI)</b>			
<b>Patrimoniul construit (LMI CV 2015)</b>	monumente categoria A: - monumente categoria B: - monumente UNESCO: -		
<b>Site web</b>	<a href="https://mikoujfal.ro/">https://mikoujfal.ro/</a>		

<b>UAT: DALNIC</b>		<b>SIRUTA: 65147</b>
<b>Rang</b>	IV	
<b>Localități componente</b>	<b>SIRSUP</b>	
	64586 Dalnic 65075 Surcea	
<b>Suprafață UAT (ha)</b>	5162	
<b>Suprafață intravilan (ha)</b>	194	
<b>Indicator POTA</b>	2,45	
<b>Indicator PITA</b>	3,59	
<b>Populație (locuitori) (INS)</b>		
<b>2011:</b>	998	
<b>2023:</b>	928	
<b>Densitate populație (loc/ha)</b>	0,18	
<b>Populația ocupată activități non-agricole (%)</b>	21,5%	
<b>Conectivitate la rețeaua de transport</b>	Rețea rutieră: DN11 Rețea feroviară: Gară: Aeroport: -	
<b>Acces la utilități publice (km) (INS)</b>	lungime rețea de alimentare cu apă: 20,0 lungime rețea de canalizare: - lungime rețea de alimentare cu gaze naturale: -	
<b>Biodiversitate</b>	ROSCI0374 Râul Negru S = 186.95 ha ROSPA0082 Munții Bodoc – Baraolt S = 305.77 ha ROSPA0147 Valea Râului Negru S = 186.95 ha	
<b>Parcuri naționale</b>		
<b>Arii naturale protejate "Natura 2000" (ROSPA/ROSCI)</b>		
<b>Patrimoniul construit (LMI CV 2015)</b>	monumente categoria A: 3 monumente categoria B: 10 monumente UNESCO: -	
<b>Site web</b>	<a href="https://dalnic.ro/">https://dalnic.ro/</a>	

<b>UAT: ESTELNIC</b>		<b>SIRUTA: 65154</b>
<b>Rang</b>	IV	
<b>Localități componente</b>	<b>SIRSUP</b>	
	64755 Estelnic 64746 Cărpinenii 64764 Valea Scurtă	
<b>Suprafață UAT (ha)</b>	9749	
<b>Suprafață intravilan (ha)</b>	188	
<b>Indicator POTA</b>	1,68	
<b>Indicator PITA</b>	2,15	
<b>Populație (locuitori) (INS)</b>		
<b>2011:</b>	1190	
<b>2023:</b>	1109	
<b>Densitate populație (loc/ha)</b>	0,11	
<b>Populația ocupată activități non-agricole (%)</b>	44,0%	
<b>Conectivitate la rețeaua de transport</b>	Rețea rutiera: DN11, DJ114 Rețea feroviară: 318 Gară: Aeroport: -	
<b>Acces la utilități publice (km) (INS)</b>	lungime rețea de alimentare cu apă: -	
	lungime rețea de canalizare: 13,7	
	lungime rețea de alimentare cu gaze naturale: -	
<b>Biodiversitate</b>	RONPA0859 Nemira S = 2.98 ha	
<b>Parcuri naționale</b>	ROSCI0047 Creasta Nemirei S = 2.98 ha	
<b>Arii naturale protejate "Natura 2000" (ROSPA/ROSCI)</b>	ROSCI0241 Tinovul Apa Lină - Honcsok S = 1601.44 ha	
	ROSCI0242 Tinovul Apa Roșie S = 43.13 ha	
	ROSPA0169 Tinovul Apa Lină - Honcsok S = 1601.44 ha	
<b>Patrimoniul construit (LMI CV 2015)</b>	monumente categoria A: 4 monumente categoria B: 1 monumente UNESCO: -	
<b>Site web</b>	<a href="https://estelnic.ro/">https://estelnic.ro/</a>	